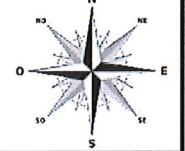


**PLAN DE LOCALISATION**  
**1:25 000**

M. LE CAM Jean-Michel  
"Crec'h Quénévez Bras"  
22480 KERIEN

**LEGENDE**



Bâtiments

- Bâtiment pétitionnaire
- Communes

Logiciel d'édition : QGIS 2.14 Essen  
Fond cartographique : © IGN - SCAN 250



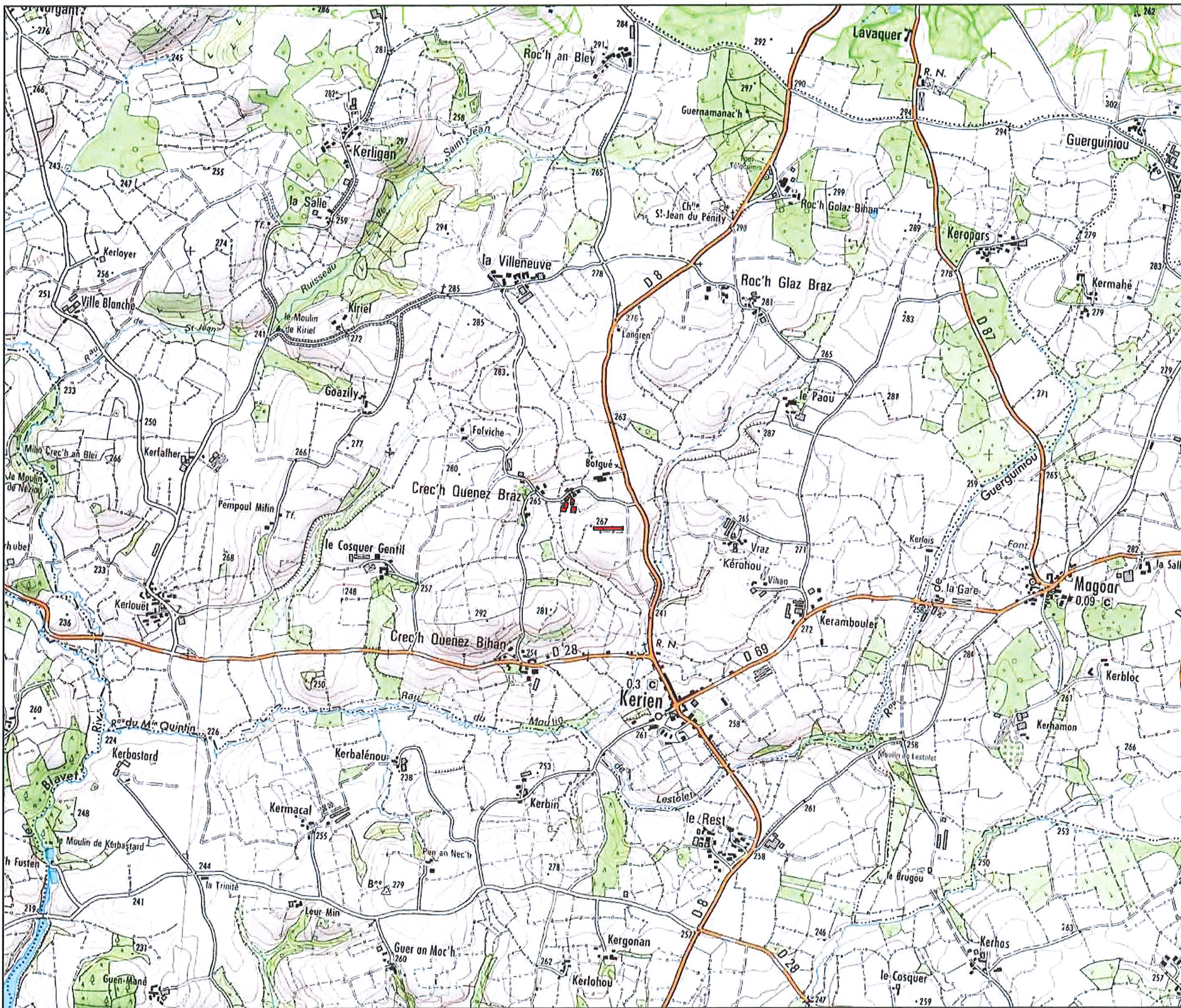
0 0.25 0.5 0.75 km



**ETUDES**  
**ENVIRONNEMENT**



Date d'édition : 2/6/2017





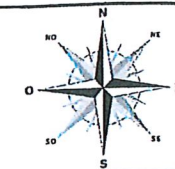


**PLAN DES ABORDS**

**1:2 000**

M. LE CAM Jean-Michel  
"Crec'h Quénévez Bras"  
22480 KERIEN

**LEGENDE**




**Bâtiments**

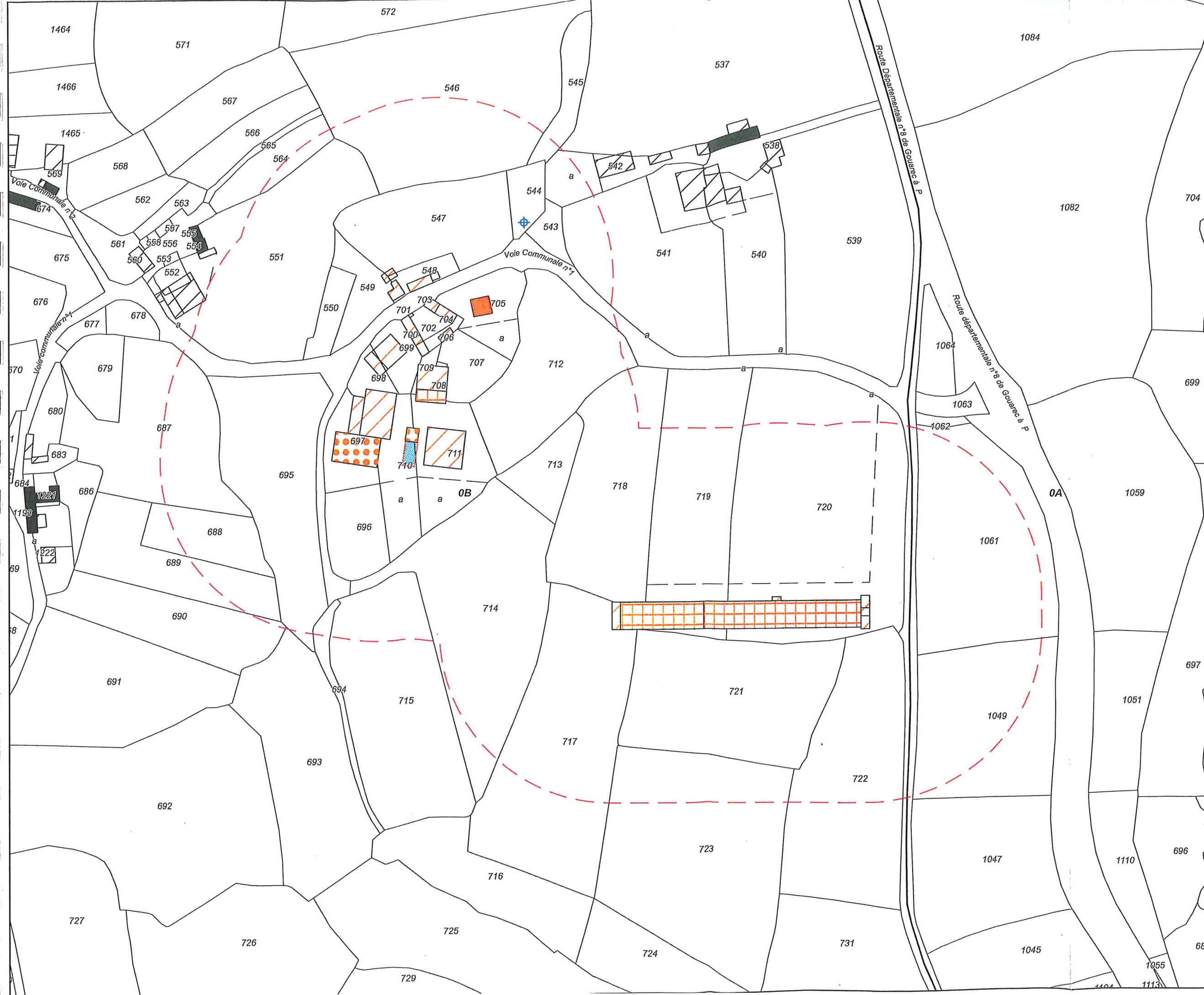
-  Habitation pétitionnaire
-  Bâtiment d'élevage pétitionnaire
-  Hangar, grange pétitionnaire
-  Fumière pétitionnaire
-  Réserve incendie
-  Habitation tiers
-  Bâtiment d'élevage tiers
-  Hangar tiers

**Distances réglementaires**

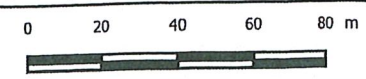
-  Rayon de 100 m

**Environnement**

-  Puits de surface



Logiciel d'édition : QGIS 2.14 Essen  
Fond cartographique : PCI vecteur - 07/2015



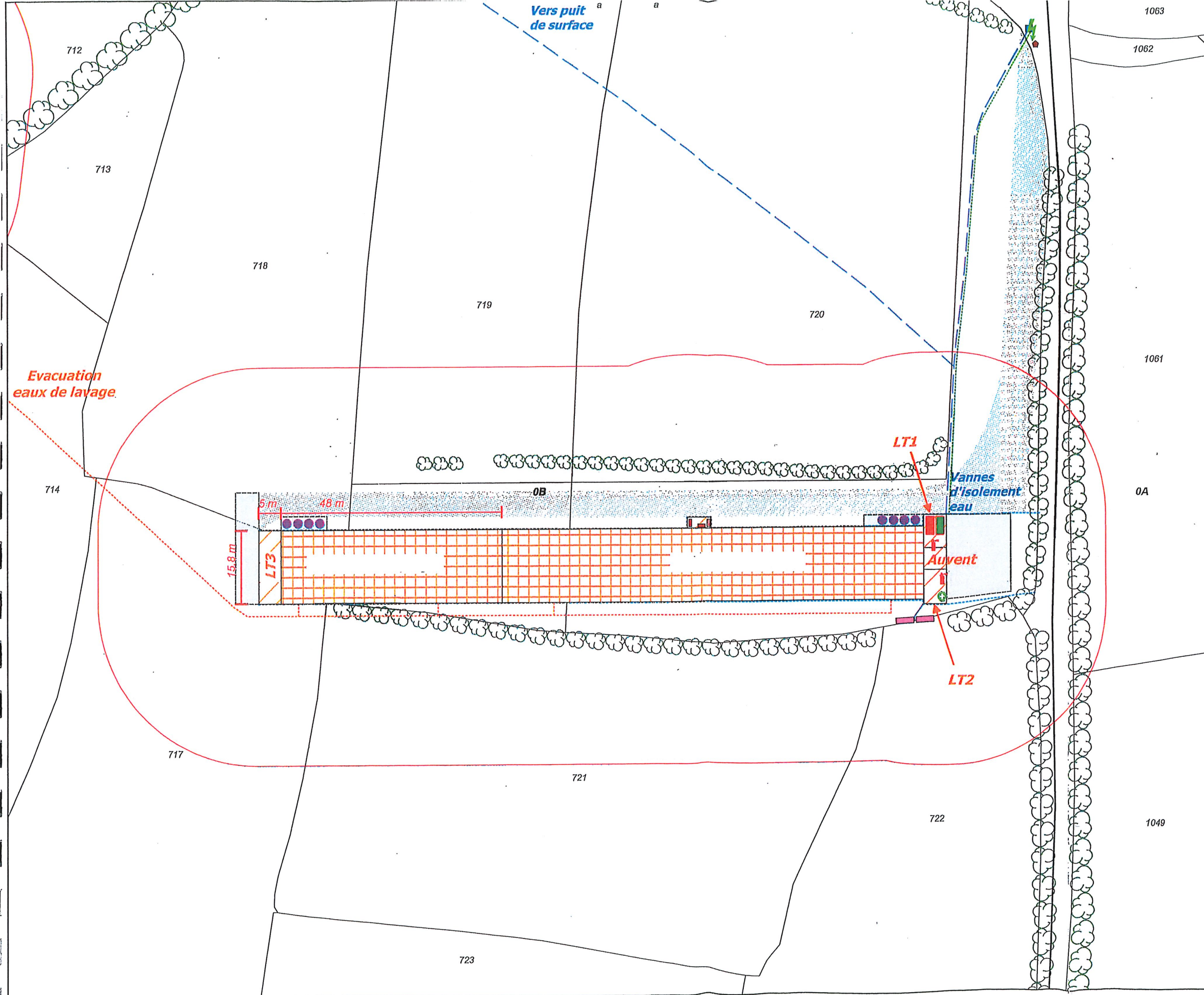
**ETUDES ENVIRONNEMENT**



Date d'édition : 6/9/2017







**PLAN D'ENSEMBLE**  
1/2  
1:750

M. LE CAM Jean-Michel  
"Crec'h Quénévez Bras"  
22480 KERIEN  
Section 0B



- Bâtiments**
- Bâtiment d'élevage pétitionnaire
  - Local technique pétitionnaire
  - Réserve incendie
  - Dalle béton
  - Voie d'accès
  - Côtes (m) projet

- Annexes**
- Cuve de gaz
  - Cuve de carburant
  - Groupe électrogène
  - Congélateur

- Annexes point**
- Silo tour (aliment)
  - Bac équarissage
  - Compteur d'eau
  - Compteur EDF
  - Trousse de secours
  - Extincteur

- Réseaux**
- Alimentation en eau
  - Alimentation électrique souterraine
  - Eaux pluviales
  - Eaux usées
  - Gaz

- Distances réglementaires**
- Rayon de 35 m
  - 35 m autour d'un point d'eau

- Environnement**
- végétation existante

Logiciel d'édition : QGIS 2.14 Essen  
Fond cartographique : PCI vecteur - 07/2015

**ETUDES ENVIRONNEMENT**

Date d'édition : 6/9/2017

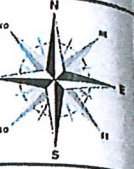




**PLAN DES ZONES A RISQUE**  
1:1 000

M. LE CAM Jean-Michel  
"Crec'h Quénévez Bras"  
22480 KERIEN  
Section 0B

**LEGENDE**



**Bâtiments**

- Habitation pétitionnaire
- Bâtiment d'élevage pétitionnaire
- Hangar, grange pétitionnaire
- Fumière pétitionnaire
- Hangar tiers
- Dalle béton
- Voie d'accès

**Annexes**

- Cuve de gaz
- Cuve de carburant
- Groupe électrogène
- Congélateur
- Silo tour (aliment)

**Zones à risque**

- Risque incendie
- Risque explosif (ATEX)

**Moyens d'intervention**

- Extincteur
- Trousse de secours
- Réserve incendie
- Puits de surface

Logiciel d'édition : QGIS 2.14 Essen  
Fond cartographique : PCI vecteur - 07/2015

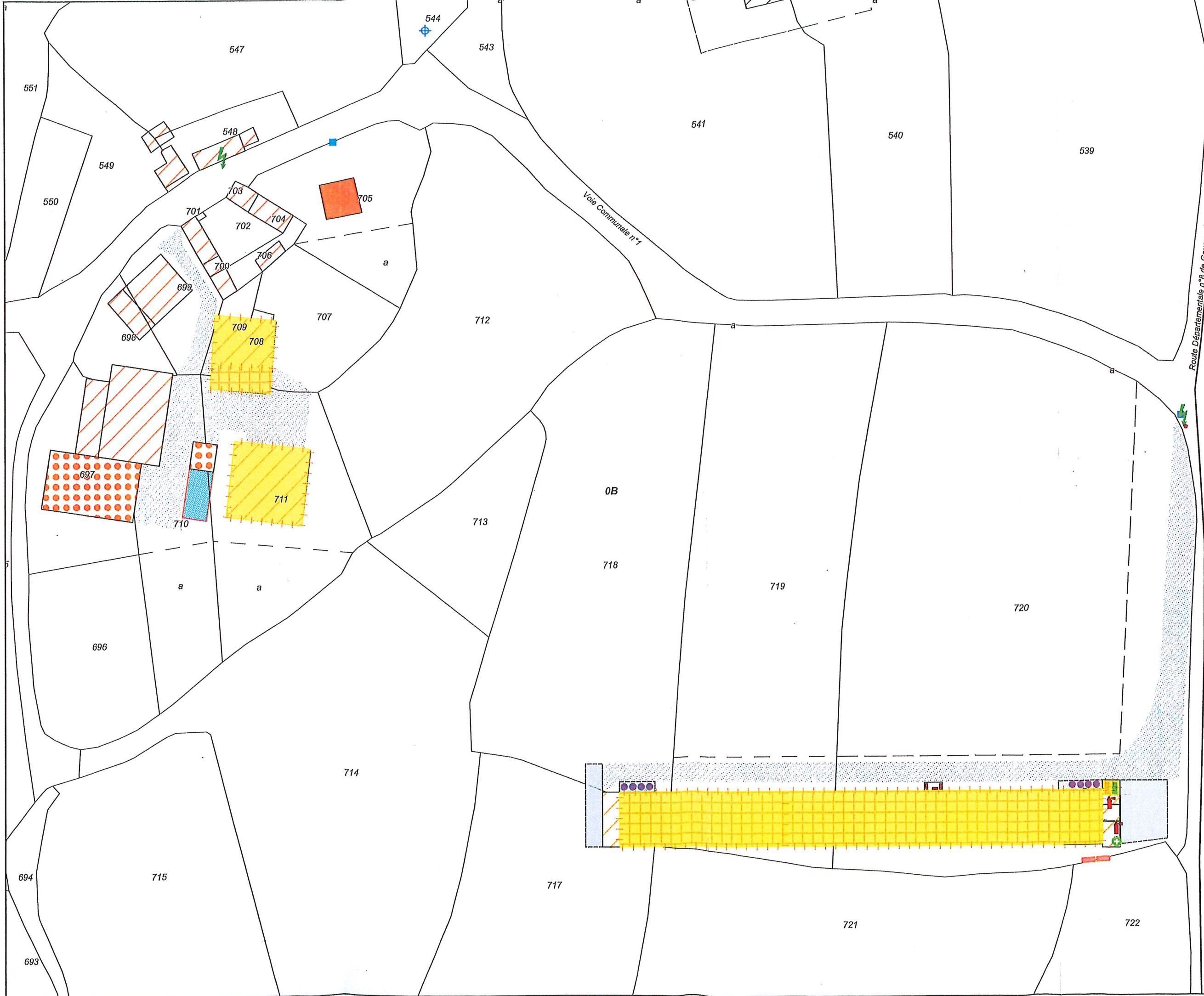
0 5 10 15 20 m



**ETUDES ENVIRONNEMENT**



Date d'édition : 6/9/2017



Route Départementale n°8 de Gouarec à P

Voie Communale n°7

